

CỘNG HOÀ XÃ HỘI CHỦ NGHĨA VIỆT NAM
Độc lập - Tự do - Hạnh phúc

Mẫu số 04a/ĐK

**ĐƠN ĐỀ NGHỊ, CẤP GIẤY CHỨNG NHẬN QUYỀN SỬ DỤNG ĐẤT,
QUYỀN SỞ HỮU NHÀ Ở VÀ TÀI SẢN KHÁC GẮN LIỀN VỚI ĐẤT**

Kính gửi: Ủy ban nhân dân huyện A Lưới

PHẦN GHI CỦA NGƯỜI NHẬN HỒ SƠ


Đã kiểm tra nội dung đơn đầy đủ, rõ ràng, thống nhất với giấy tờ xuất trình.

Vào sổ tiếp nhận hồ sơ số: 39/2022/Quyền.../A

Ngày: 13/03/2022

Người nhận hồ sơ
(Ký và ghi rõ họ, tên)

Le Minh Sơn



I. PHẦN KÊ KHAI CỦA NGƯỜI ĐĂNG KÝ

(Xem kỹ hướng dẫn viết đơn trước khi kê khai; không tẩy xóa, sửa chữa trên đơn)

1. Người sử dụng đất, chủ sở hữu tài sản gắn liền với đất, người quản lý đất

1.1. - Hộ ông: HỒ VĂN THĂNG; Năm sinh: 1950; CMND số: 190 171 508

- và bà: HỒ THỊ HEM; Năm sinh: 1946; CMND số: 191 774 658

1.2. Địa chỉ thường trú (1): Tổ dân phố 2, thị trấn A Lưới, huyện A Lưới, tỉnh Thừa Thiên Huế

2. Đề nghị: - Đăng ký QSDĐ Đăng ký quyền quản lý đất (Đánh dấu ✓
- Cấp GCN đối với đất Cấp GCN đối với tài sản trên đất vào ô trống
lựa chọn)

3. Thửa đất đăng ký (2)

3.1. Thửa đất số: 247; 3.2. Tờ bản đồ số: 16;

3.3. Địa chỉ tại: Tổ dân phố 7, thị trấn A Lưới, huyện A Lưới, tỉnh Thừa Thiên Huế

3.4. Diện tích: 328,4 m²; sử dụng chung: 00 m²; sử dụng riêng: 328,4 m²;

3.5. Sử dụng vào mục đích: đất trồng cây lâu năm 328,4 m²;

3.6. Thời hạn đề nghị được sử dụng đất: CLN (50 năm);

3.7. Nguồn gốc sử dụng (3): Hộ ông Hồ Văn Thăng và bà Hồ Thị HEM khai hoang năm 1994, sử dụng cho mục đích trồng cây lâu năm, trong hạn mức đất trồng cây lâu năm, sử dụng ổn định từ trước đến nay.

3.8. Có quyền sử dụng hạn chế đối với thửa đất số..., của ..., nội dung quyền sử dụng.....;

4. Tài sản gắn liền với đất (Chỉ kê khai nếu có nhu cầu được chứng nhận quyền sở hữu tài sản)

4.1. Nhà ở, công trình xây dựng khác:

a) Loại nhà ở, công trình⁽⁴⁾:

b) Diện tích xây dựng: (m²);

c) Diện tích sàn (đối với nhà) hoặc công suất (đối với công trình khác):

d) Sở hữu chung: m², sở hữu riêng: m²;

đ) Kết cấu:; e) Số tầng:

g) Thời hạn sở hữu đến:

(Trường hợp có nhiều nhà ở, công trình xây dựng khác thì chỉ kê khai các thông tin chung và tổng diện tích của các nhà ở, công trình xây dựng; đồng thời lập danh sách nhà ở, công trình kèm theo đơn)

4.2. Rừng sản xuất là rừng trồng:

a) Loại cây chủ yếu:

b) Diện tích: m²;

c) Nguồn gốc tạo lập:

- Tự trồng rừng:
- Nhà nước giao không thu tiền:
- Nhà nước giao có thu tiền:

4.3. Cây lâu năm:

a) Loại cây chủ yếu:

b) Diện tích: m²;

c) Sở hữu chung: m²;

Sở hữu riêng: m²;

d) Thời hạn sở hữu đến:


- Nhận chuyển quyền:	<input type="checkbox"/>
- Nguồn vốn trồng, nhận quyền:	<input type="checkbox"/>
d) Sở hữu chung: m ² , Sở hữu riêng: m ² ;	
d) Thời hạn sở hữu đến:	
5. Những giấy tờ nộp kèm theo:	
6. Có nhu cầu ghi nợ đối với loại nghĩa vụ tài chính:	
Đề nghị khác :	

Tôi xin cam đoan nội dung kê khai trên đơn là đúng sự thật, nếu sai tôi hoàn toàn chịu trách nhiệm trước pháp luật.

....., ngày 22 tháng 01 năm 2022

Người viết đơn

(Ký, ghi rõ họ tên và đóng dấu nếu có)

Hồ Thị Heng


II. XÁC NHẬN CỦA ỦY BAN NHÂN DÂN XÃ, PHƯỜNG, THỊ TRẤN⁵


(Xác nhận đối với trường hợp hộ gia đình cá nhân, cộng đồng dân cư; người Việt Nam định cư ở nước ngoài sở hữu nhà ở, trừ trường hợp mua nhà, đất của tổ chức đầu tư xây dựng nhà ở để bán)

- Nội dung kê khai so với hiện trạng: Đúng với hiện trạng thực tế
- Nguồn gốc sử dụng đất: Hộ ông Hồ Văn Thăng và bà Hồ Thị Heng khai hoang năm 1994, sử dụng cho mục đích trồng cây lâu năm, trong hạn mức đất trồng cây lâu năm, sử dụng ổn định từ trước đến nay.
- Thời điểm sử dụng đất vào mục đích đăng ký : Năm 1994 (CLN)
- Thời điểm tạo lập tài sản gắn liền với đất :
- Tình trạng tranh chấp đất đai, tài sản gắn liền với đất: Không tranh chấp
- Sự phù hợp với quy hoạch sử dụng đất, quy hoạch xây dựng: Vị trí thửa đất thuộc Quy hoạch đất ở đô thị theo Quyết định số: 484/2005/QĐ-UB ngày 24/5/2005 của UBND huyện A Lưới về việc phê duyệt quy hoạch chi tiết thị trấn A Lưới, huyện A Lưới, tỉnh Thừa Thiên Huế; Quyết định số: 2603/QĐ-UBND ngày 29/11/2013 của UBND tỉnh Thừa Thiên Huế về việc Phê duyệt Quy hoạch chung đô thị A Lưới mở rộng, huyện A Lưới, tỉnh Thừa Thiên Huế đến năm 2030; không phù hợp với quy hoạch.
- Nội dung khác :

Ngày 10 tháng 3 năm 2022

Công chức địa chính

(Ký, ghi rõ họ, tên)


 Hồ Văn Chiêu

Ngày 10 tháng 3 năm 2022

TM. Ủy ban nhân dân

Chữ tịch

(Ký tên, đóng dấu)



Nguyễn Xuân Thương

(Trường hợp có giấy tờ về quyền sử dụng đất, quyền sở hữu tài sản gắn liền với đất thì không xác nhận các nội dung tại các Điểm 2, 3, 4, 5, 6 và 7 Mục này; đăng ký riêng về đất thì không xác nhận nội dung Điểm 4; đăng ký riêng tài sản thì không xác nhận nội dung Điểm 2 và Điểm 3 Mục này)

III. Ý KIẾN CỦA CƠ QUAN ĐĂNG KÝ ĐẤT ĐAI

.....

.....

.....

(Phải nêu rõ có đủ hay không đủ điều kiện cấp GCN, lý do và căn cứ pháp lý áp dụng; trường hợp thừa đất có vườn, ao gắn liền nhà ở thì phải xác định rõ diện tích đất ở được công nhận và căn cứ pháp lý)

Ngày..... tháng..... năm

Người kiểm tra

(Ký, ghi rõ họ, tên và chức vụ)

Ngày..... tháng..... năm

Giám đốc

(Ký tên, đóng dấu)



Hướng dẫn:

(1) Cá nhân ghi họ tên, năm sinh, số giấy CMND; hộ gia đình ghi chữ "Hộ ông" (hoặc "Hộ bà"), sau đó ghi họ tên, năm sinh, số giấy chứng minh nhân dân (nếu có) của hai vợ chồng chủ hộ (người có chung quyền sử dụng đất của hộ). Tổ chức ghi tên và quyết định thành lập hoặc giấy đăng ký kinh doanh, giấy phép đầu tư (gồm tên và số, ngày ký, cơ quan ký văn bản). Cá nhân nước ngoài và người Việt Nam định cư ở nước ngoài ghi họ tên, năm sinh, quốc tịch, số và ngày cấp, nơi cấp hộ chiếu. Trường hợp nhiều chủ cùng sử dụng đất, cùng sở hữu tài sản thì kê khai tên các chủ đó vào danh sách kèm theo).

(2) Trường hợp đăng ký nhiều thửa đất nông nghiệp mà không đề nghị cấp giấy hoặc đề nghị cấp chung một GCN nhiều thửa đất nông nghiệp thì tại dòng đầu của điểm 3 mục I chỉ ghi tổng số thửa và kê khai từng thửa vào danh sách kèm theo (Mẫu 04c/DK).

(3) Ghi cụ thể: được Nhà nước giao có thu tiền hay giao không thu tiền hay cho thuê trả tiền một lần hay thuê trả tiền hàng năm hoặc nguồn gốc khác.

(4) Ghi cụ thể: Nhà ở riêng lẻ, căn hộ chung cư, văn phòng, nhà xưởng

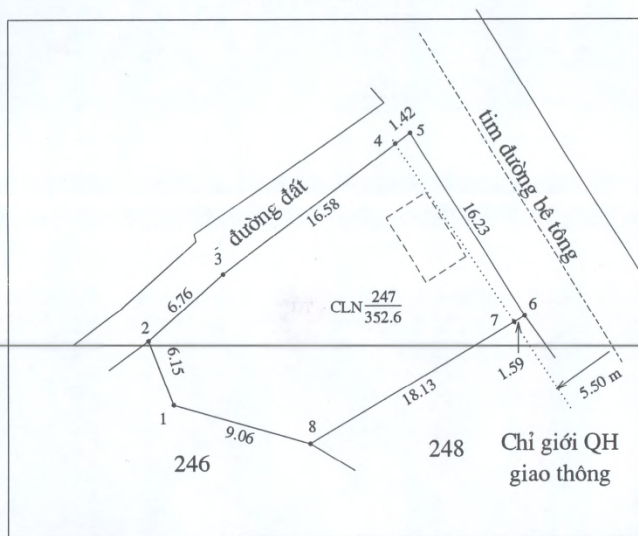
CỘNG HÒA XÃ HỘI CHỦ NGHĨA VIỆT NAM
Độc lập - tự do - hạnh phúc

TRÍCH LỤC BẢN ĐỒ ĐỊA CHÍNH

1. Thửa đất số: 247 ;Tờ bản đồ địa chính số: 16
2. Địa chỉ thửa đất : tổ dân phố 7 - thị trấn A Lưới - huyện A Lưới - tỉnh Thừa Thiên Huế
3. Diện tích: 352.6 m²; Trong đó: + Diện tích trong lộ giới: 24.2 m²
+ Diện tích ngoài lộ giới: 328.4 m²
4. Mục đích sử dụng: **CLN** : CLN
5. Tên chủ sử dụng: Hồ Thị Hem
- Địa chỉ thường trú: tổ dân phố 2 - thị trấn A Lưới - huyện A Lưới - tỉnh Thừa Thiên Huế

Sơ đồ thửa đất

Chiều dài cạnh thửa



Cạnh	Chiều dài(m)
1-2	6.15
2-3	6.76
3-4	16.58
4-5	1.42
5-6	16.23
6-7	1.59
7-8	18.13
8-1	9.06

NGƯỜI TRÍCH LỤC
(Ký, ghi rõ họ tên)

Nguyễn Văn Hiền

A Lưới, ngày tháng năm 201

GIÁM ĐỐC

CHI NHÁNH VĂN PHÒNG ĐĂNG KÝ ĐẤT ĐAI
(Ký, đóng dấu)

Thị trấn: A Lưới
Huyện: A Lưới
Số thửa: 247
Tờ bản đồ số: 16

CỘNG HÒA XÃ HỘI CHỦ NGHĨA VIỆT NAM
Độc lập - Tự do - Hạnh phúc

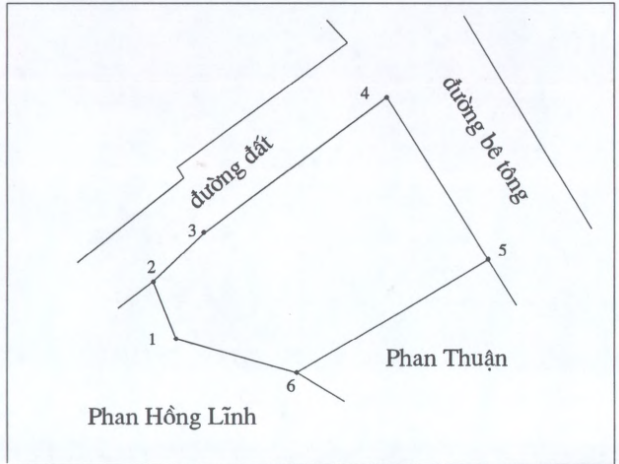
BẢN MÔ TẢ RANH GIỚI, MỐC GIỚI THỪA ĐẤT

Ngày 11 tháng 12 năm 2019 đơn vị đo đạc đã tiến hành khảo sát xác định ranh giới thửa đất ở thực địa của (ông, bà, đơn vị): **Hồ Thị Hém** Địa chỉ: tổ dân phố 2 - thị trấn A Lưới - huyện A Lưới - Tỉnh TT.Huế
Đang sử dụng đất tại: tổ dân phố 7 - thị trấn A Lưới - huyện A Lưới - tỉnh Thừa Thiên Huế
Sau khi xem xét về hiện trạng sử dụng đất và ý kiến thống nhất của những người sử dụng đất liền kề, đơn vị đo đạc đã xác định ranh giới, mốc giới sử dụng đất và lập bản mô tả ranh giới, mốc giới sử dụng đất như sau:

MÔ TẢ CHI TIẾT MỐC GIỚI,
RANH GIỚI THỪA ĐẤT

SƠ HỌA RANH GIỚI, MỐC GIỚI THỪA ĐẤT

Cũ. diện 1. diện. diện 4. diện 2. 3.
về 4. về. địa. biên. ranh. giới. theo.
hạng. địa. liêk. B40.
Cũ. diện 4. diện. diện 1. diện 5.
về. địa. biên. ranh. giới. theo. hạng.
hạng. địa. liêk. B40.
Cũ. diện 1. diện. diện 1. diện 6.
về. địa. biên. ranh. giới. theo.
hạng. địa. liêk. B40.



Người sử dụng đất hoặc chủ quản lý đất liền kề ký xác nhận ranh giới, mốc giới sử dụng đất:

STT	Tên chủ sử dụng đất	Đồng ý (Ký tên)	Không đồng ý	
			Lý do không đồng ý	Ký tên
1	UBND Thị trấn			
2	Phan Thuận			
3	Phan Hồng Lĩnh			

TÌNH HÌNH BIẾN ĐỘNG RANH GIỚI THỪA ĐẤT TỪ KHI CẤP GCN (NẾU CÓ)

Người sử dụng đất
(Ký, ghi rõ họ tên)

Người dẫn đạc
(Ký, ghi rõ họ tên)

Cán bộ đo đạc
(Ký, ghi rõ họ tên)

Hoàng Xuân Việt

Nguyễn Văn Hiếu

CỘNG HÒA XÃ HỘI CHỦ NGHĨA VIỆT NAM
Độc lập - Tự do - Hạnh phúc

PHIẾU LẤY Ý KIẾN CỦA KHU DÂN CƯ
Về nguồn gốc và thời điểm sử dụng đất

Hôm nay, ngày 22 tháng 02 năm 2022, tại tổ dân phố 7, thị trấn, huyện A Lưới, tỉnh Thừa Thiên Huế, đã họp để xác định nguồn gốc và thời điểm sử dụng đất đối với thửa đất số 247, tờ bản đồ số 16, diện tích 328,4 m², đất trồng cây lâu năm, tại tổ dân phố 7, thị trấn A Lưới, huyện A Lưới, tỉnh Thừa Thiên Huế, của hộ ông Hồ Văn Thăng và bà Hồ Thị Hèm thường trú tại tổ dân phố 2, thị trấn A Lưới, huyện A Lưới, tỉnh Thừa Thiên Huế.




Thành phần cuộc họp gồm có:

1. Ông Phan Ngọc Dũng, tổ trưởng tổ dân phố 7 chủ trì cuộc họp;
 2. Ông Nguyễn Xuân Thương, Phó Chủ tịch UBND thị trấn;
 3. Ông Hồ Văn Thừa, công chức địa chính UBND thị trấn;
- và 03 người (có tên dưới đây) đã từng cư trú cùng thời điểm bắt đầu sử dụng đất vào mục đích hiện nay của thửa đất nói trên.

Cuộc họp đã thống nhất xác định:

1. Nguồn gốc sử dụng thửa đất: hộ ông Hồ Văn Thăng và bà Hồ Thị Hèm tự khai hoang năm 1994.
2. Thời điểm bắt đầu sử dụng vào mục đích đăng ký: Đề nghị cấp Giấy chứng nhận năm 1994.
3. Tình trạng tranh chấp đất đai: Không tranh chấp

Những người tham gia cuộc họp cùng thống nhất ký tên dưới đây:


STT	Họ và tên	Địa chỉ thường trú	Ký tên
1	Lê Đức Hùng	Tổ dân phố 7, thị trấn A Lưới	
2	Nguyễn Văn Lan	Tổ dân phố 7, thị trấn A Lưới	
3	Phan Hồng Liệt	Tổ dân phố 7, thị trấn A Lưới	

Xác nhận của UBND thị trấn A Lưới


Chủ trì cuộc họp



Nguyễn Xuân Thương



Hồ Văn Thăng


Phan Ngọc Dũng

**ỦY BAN NHÂN DÂN
THỊ TRẤN A LƯỚI**

**CỘNG HÒA XÃ HỘI CHỦ NGHĨA VIỆT NAM
Độc lập - Tự do - Hạnh phúc**

Số: 15/DSCK-UBND

Thị trấn A Lưới, ngày 23 tháng 02 năm 2022

DANH SÁCH CÔNG KHAI

Kết quả kiểm tra hồ sơ đăng ký, cấp Giấy chứng nhận QSDĐ, quyền sở hữu nhà ở và tài sản khác gắn liền với đất, tại thị trấn A Lưới, huyện A Lưới, tỉnh Thừa Thiên Huế

STT	Tên người sử dụng đất, chủ sở hữu tài sản gắn liền với đất	Địa chỉ thửa đất	Tờ bản đồ số	Thửa đất số	Diện tích đất (m ²)	Mục đích sử dụng đất	Thời điểm sử dụng đất	Nguồn gốc sử dụng đất	Tình trạng tranh chấp
1	Hộ ông Hồ Văn Thăng và bà Hồ Thị Hem	Tổ dân phố 7	16	247	352,6	CLN	Năm 1994	Hộ ông Hồ Văn Thăng và bà Hồ Thị Hem tự khai hoang năm 1994	Không tranh chấp

Danh sách này được công khai trong thời gian 15 ngày, kể từ ngày 23/02/2022 đến ngày 9/3/2022 tại địa điểm: Ủy ban nhân dân thị trấn A Lưới, huyện A Lưới, tỉnh Thừa Thiên Huế.

Người không đồng ý với kết quả thẩm tra trên đây thì gửi đơn đến UBND thị trấn A Lưới, để giải quyết; sau thời gian trên Nhà nước sẽ không xem xét giải quyết./

Xác nhận của đại diện những người sử dụng đất về việc đã công khai danh sách này
(Ký, ghi rõ họ, tên và địa chỉ)

[Handwritten signature]
[Handwritten signature]
Hem
Hồ Thị Hem

**TM. ỦY BAN NHÂN DÂN
KT. CHỦ TỊCH**



Nguyễn Xuân Thương

Số: 44/BB-UBND

Thị trấn A Lưới, ngày 10 tháng 3 năm 2022

BIÊN BẢN

Về việc kết thúc công khai xét duyệt cấp giấy chứng nhận quyền sử dụng đất

Hôm nay, ngày 10 tháng 3 năm 2022, tại Ủy ban nhân dân thị trấn A Lưới, huyện A Lưới, tỉnh Thừa Thiên Huế.

Đã kết thúc việc Thông báo công khai xét duyệt cấp giấy chứng nhận quyền sử dụng đất của hộ ông Hồ Văn Thăng và bà Hồ Thị Hém, thửa đất số 247, tờ bản đồ 16, diện tích: 352,6 m²; đất trồng cây lâu năm; địa chỉ thửa đất tại tổ dân phố 7, thị trấn A Lưới, huyện A Lưới, tỉnh Thừa Thiên Huế.

Kết quả công khai xét duyệt cấp giấy chứng nhận quyền sử dụng đất như sau:

Tổng số hộ được xét: 01 hộ; 01 đơn

Thông báo công khai kể từ ngày 23 tháng 2 năm 2022 đến ngày 09 tháng 3 năm 2022 theo quy định của Luật đất đai.

Trong thời gian nói trên Ủy ban nhân dân thị trấn A Lưới không tiếp nhận đơn khiếu nại, tranh chấp về đất đai.

Vậy Ủy ban nhân dân thị trấn A Lưới kính trình Ủy ban nhân dân huyện, phòng Tài nguyên và Môi trường huyện A Lưới cấp giấy chứng nhận quyền sử dụng đất nông nghiệp cho hộ gia đình và cá nhân theo quy định./

TM. ỦY BAN NHÂN DÂN
M.T. CHỦ TỊCH



Nguyễn Xuân Thương

Số: 13 /BB-UBND

Thị trấn A Lưới, ngày 22 tháng 02 năm 2022

BIÊN BẢN

Về việc xác minh diện tích đất nông nghiệp

Hôm nay, vào lúc 9 giờ 00 phút, ngày 22 tháng 02 năm 2022, tại tổ dân phố 2, thị trấn A Lưới, huyện A Lưới, tỉnh Thừa Thiên Huế.

Chúng tôi tiến hành xác minh diện tích đất nông nghiệp cho ông Hồ Văn Thăng, địa chỉ thường trú tại tổ dân phố 2, thị trấn A Lưới, huyện A Lưới, tỉnh Thừa Thiên Huế.

Thành phần gồm có:

1. Đại diện UBND thị trấn:

- Ông Nguyễn Xuân Thương, phó Chủ tịch UBND thị trấn A Lưới;
- Ông Hồ Văn Thừa, Công chức Địa chính thị trấn A Lưới.

2. Đại diện người sử dụng đất:

- Ông Hồ Văn Thăng, địa chỉ thường trú tại tổ dân phố 2, thị trấn A Lưới, huyện A Lưới, tỉnh Thừa Thiên Huế.

3. Nội dung:

Xác minh thực tế diện tích đất nông nghiệp cho ông Hồ Văn Thăng và bà Hồ Thị Hèm, địa chỉ thường trú tại tổ dân phố 2, thị trấn A Lưới, huyện A Lưới, tỉnh Thừa Thiên Huế.

Qua kiểm tra rà soát số liệu hồ sơ quản lý đất đai trên địa bàn thị trấn A Lưới và xác minh thực tế hiện nay cho ông Hồ Văn Thăng và bà Hồ Thị Hèm, không có thửa đất nào trên địa bàn thị trấn A Lưới, chỉ có 01 thửa đất số: 247, tờ bản đồ số: 16, diện tích 328,4 m² nguồn gốc sử dụng tự khai hoang 1994.

Ý kiến của ông Hồ Văn Thăng; Ngoài 01 thửa đất trên tôi không có sử dụng đất nào khác.

Biên bản cuộc họp kết thúc hồi 9 giờ 00 phút cùng ngày biên bản được đọc lại cho các thành phần tham gia cùng nghe và nhất trí ký tên dưới đây./.

Đại diện Ủy ban nhân dân



Nguyễn Xuân Thương

Đại diện người sử dụng đất

Hồ Văn Thăng

Hồ Thị Hèm

CỘNG HÒA XÃ HỘI CHỦ NGHĨA VIỆT NAM
Độc lập – Tự do – Hạnh phúc

GIẤY ỦY QUYỀN

- Căn cứ Bộ luật Dân sự nước Cộng hòa xã hội chủ nghĩa Việt Nam.
- Căn cứ vào các văn bản hiện pháp hiện hành.

Hôm nay ngày 28 tháng 12 năm 2021 ; Tại: Trụ sở Ủy ban nhân dân thị trấn A Lưới

Chúng tôi gồm có:

I. BÊN ỦY QUYỀN:

Họ tên: Hồ Văn Thăng

Địa chỉ: Tổ dân phố 2, thị trấn A Lưới, huyện A Lưới, tỉnh Thừa Thiên Huế

Giấy tờ tùy thân: CCCD số 046050000397 cấp ngày: 30/03/2021

nơi cấp: Cục trưởng Cục Cảnh sát QLHC về trật tự xã hội

Quốc tịch: Việt Nam

II. BÊN ĐƯỢC ỦY QUYỀN:

Họ tên: Ngô Xuân Doanh

Địa chỉ: Tổ dân phố 4, thị trấn A Lưới, huyện A Lưới, tỉnh Thừa Thiên Huế

Giấy tờ tùy thân: CCCD số 0440790003564 cấp ngày: 27/4/2021

nơi cấp: Cục trưởng Cục Cảnh sát QLHC về trật tự xã hội

Quốc tịch: Việt Nam

III. NỘI DUNG ỦY QUYỀN:

Tôi Hồ Văn Thăng ủy quyền cho ông Ngô Xuân Doanh toàn bộ các nội dung thực hiện giải quyết, nộp và nhận hồ sơ thủ tục hành chính cấp Giấy chứng nhận quyền sử dụng đất liên quan đến thửa đất số 247, tờ bản đồ số 16 mang tên ông Hồ Văn Thăng và bà Hồ Thị Hém, địa chỉ thửa đất tại tổ dân phố 7, thị trấn A Lưới, huyện A Lưới, tỉnh Thừa Thiên Huế.

IV. CAM KẾT


- Hai bên cam kết sẽ hoàn toàn chịu trách nhiệm trước Pháp luật về mọi thông tin ủy quyền ở trên.

- Mọi tranh chấp phát sinh giữa bên ủy quyền và bên được ủy quyền sẽ do hai bên tự giải quyết.

Giấy ủy quyền trên được lập thành 02 bản, mỗi bên giữ 01 bản.


BÊN ỦY QUYỀN

(Ký, ghi rõ họ tên)


Hồ Xuân Thương

BÊN ĐƯỢC ỦY QUYỀN

(Ký, ghi rõ họ tên)


Ngô Xuân Doanh

XÁC NHẬN CỦA CƠ QUAN NHÀ NƯỚC CÓ THẨM QUYỀN

.....
.....
A. LƯU, NGÀY 28 THÁNG 12 NĂM 2021
TM. UBND. P. A. LƯU
CH. TỊCH



CHÓ CHỮ TỊCH
Nguyễn Xuân Thương